

Taller. Generación de datos para la gestión pública: Producción de datos desagregados, producción de información relevante, acceso a la información pública para la participación

Curso Internacional de Alta Formación
2016



**INSTITUTO NACIONAL
DE ESTADÍSTICA Y GEOGRAFÍA**

Contenido



- El SNIEG.
- Marco Geoestadístico Nacional.
- Los censos y conteos de población como fuente de información.
 - Evolución de la temática 1990-2015.
 - Censo 2010.
 - Instrumentos de captación.
 - Operativos especiales.
 - Innovaciones.
 - Productos.
 - Tabulados.
 - Publicaciones.
 - Sistemas y bases de datos.
 - Documentos metodológicos.
 - Otros servicios.
 - Encuesta Intercensal 2015.
- Ejemplo: Estado de México.

EL SNIEG



INSTITUTO NACIONAL
DE ESTADÍSTICA Y GEOGRAFÍA

¿Qué es el SNIEG?

México cuenta con un Sistema Nacional de Información Estadística y Geográfica (SNIEG), que es el conjunto de instituciones (Unidades de Estado) organizadas a través de Subsistemas, coordinadas por el INEGI y articuladas mediante la Red Nacional de Información.



Su propósito es producir, integrar y difundir la **Información de Interés Nacional (IIN)**, la cual es oficial y de uso obligatorio para la Federación, los estados, la Ciudad de México y los municipios o delegaciones.



¿Quiénes forman parte del SNIEG?

Unidades de estado que conforman el SNIEG:

Dependencias de la administración pública federal

Poderes legislativo y judicial de la Federación

Entidades federativas y municipios

Organismos Constitucionales Autónomos

Tribunales administrativos federales



Los subsistemas

Generan un conjunto de indicadores clave que atienden, como mínimo, los temas de:

Información Demográfica y Social

Población y dinámica demográfica; salud; educación; empleo; distribución de ingreso y pobreza; y vivienda.

13 Comités

Información Económica

Sistema de cuentas nacionales; ciencia y tecnología; información financiera; precios; trabajo; telecomunicaciones y radiodifusión.

11 Comités

Información Geográfica y del Medio Ambiente

Marco de referencia geodésico; atmósfera y biodiversidad; agua, suelo, flora y fauna; residuos peligrosos y residuos sólidos; límites costeros, internacionales, estatales y municipales; datos de relieve continental, insular y submarino; datos catastrales, topográficos, de recursos naturales y clima; nombres geográficos.

8 Comités

Gobierno, Seguridad Pública e Impartición de Justicia

Seguridad Pública; impartición de justicia; gobierno.

6 Comités



Normatividad y documentación

La información captada es de interés nacional, y para potenciar su utilidad debe permitir la comparabilidad a nivel nacional e internacional. Por ende, el INEGI provee y promueve el uso de:

Normas y metodologías para generar la información

Estándares y recomendaciones internacionales

Mejores prácticas en la generación de estadísticas

Manuales de procedimientos

Catálogos y Clasificaciones

Catálogos Cartográficos

Glosarios

Cuestionarios



INSTITUTO NACIONAL
DE ESTADÍSTICA Y GEOGRAFÍA

Sitio
SNIEG

Fuentes de información

El Instituto y las Unidades de Estado elaboran dichos indicadores a partir de la información que se obtiene de:

Censos: población y vivienda (incluye conteos), económicos, agropecuarios y de gobierno.

Sistema integrado de encuestas nacionales: agropecuarias, en establecimientos, en hogares.

Registros administrativos: estadísticas económicas, seguridad pública y justicia, sociales, vitales, judiciales en materia penal.



MARCO GEOESTADÍSTICO NACIONAL



INSTITUTO NACIONAL
DE ESTADÍSTICA Y GEOGRAFÍA

Marco Geoestadístico Nacional

Los fuentes de información tienen como base el Marco Geoestadístico Nacional (MGN), el cual es un sistema único y de carácter nacional, diseñado por el Instituto para referenciar correctamente la información estadística de los censos y encuestas con los lugares geográficos correspondientes.

Las áreas geoestadísticas cuentan con una clave única en el territorio nacional, lo que permite relacionar los datos estadísticos específicos del lugar.

La información del MGN constituye un auxiliar en la delimitación entre entidades y municipios, sobre todo, en los lugares en que los límites político administrativos se encuentran indefinidos.



Marco Geoestadístico Nacional

Se conforma por áreas geoestadísticas divididas de la siguiente manera:

- Áreas Geoestadísticas Estatales ($_{AGEE}$)
- Áreas Geoestadísticas Municipales ($_{AGEM}$)
- Áreas Geoestadísticas Básicas ($_{AGEB}$)

A su vez, las AGEB se dividen en:

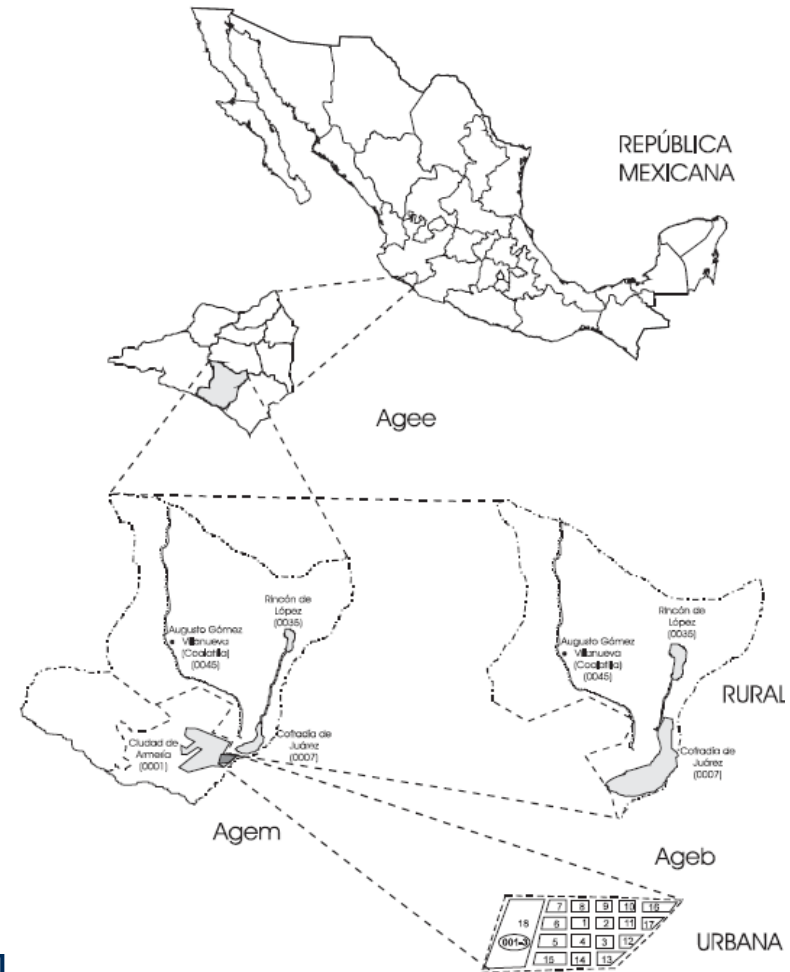
- Área Geoestadística Básica Rural
- Área Geoestadística Básica Urbana



Marco Geoestadístico Nacional

Cabe mencionar que la manzana es la unidad mínima de observación.

Asimismo, la conformación del MGN está regida por una normatividad; ésta designa la simbología a utilizarse en los planos o croquis, así como las características que permiten distinguir las áreas de desagregación.



Marco Geoestadístico Nacional

El MGN es actualizado de manera constante a través de operativos que realiza el Instituto, esta actualización consiste en registrar en un plano o croquis las diferencias que se hallan entre éste y el terreno que se recorre, debido principalmente a la constante movilidad de la población.

Esta actividad es importante para mantener vigente la información contenida en los materiales cartográficos, con lo que se asegura la cobertura y la correcta referenciación geográfica de la información captada en censos, conteos o encuestas.



Marco Geoestadístico Nacional

Un ejemplo de ello, es la actualización en el MGN de localidades y municipios, la cual responde principalmente a lo establecido en los ayuntamientos y aprobado por el Poder Legislativo; por ejemplo, para 2005 habían 2 454 municipios y ya para 2010 se contaba con 2 456; actualmente se cuenta con 2 458:

Relación de nuevos municipios				
Estado	Municipio cabecera municipal	No. Decreto	Periódico oficial y fecha	Municipio del cual se segregó
14 Jalisco	125 San Ignacio Cerro Gordo 0001 San Ignacio	20371	No 32 30/12/03	008 Arandas
23 Quintana Roo	009 Tulum 0001 Tulum	7	19/05/08	008 Solidaridad
23 Quintana Roo	010 Bacalar 0001 Bacalar	421	11/02/11	004 Othón P. Blanco

LOS CENSOS Y CONTEOS DE POBLACIÓN Y VIVIENDA COMO FUENTE DE INFORMACIÓN



INSTITUTO NACIONAL
DE ESTADÍSTICA Y GEOGRAFÍA

Propósito de un censo

El propósito es contar a la población residente del país, conocer algunas de sus características demográficas y socioeconómicas y ubicar su distribución en el territorio nacional; así como enumerar a las viviendas y conocer sus características básicas.

El censo de población y vivienda ofrece una fotografía del perfil de la población y de las viviendas del país en un momento específico.



INSTITUTO NACIONAL
DE ESTADÍSTICA Y GEOGRAFÍA

Propósito de un censo

Permite actualizar la información sobre dimensión, estructura y distribución espacial de la población, así como sobre sus principales características socioeconómicas. También actualiza la información de las viviendas y sus características básicas y da respuesta a diversas disposiciones legales que demandan información estadística actualizada.



INSTITUTO NACIONAL
DE ESTADÍSTICA Y GEOGRAFÍA

La información

En la realización de censos y conteos se aplica una normatividad que está expuesta en la Ley del SNIEG y una metodología con base científica; asimismo se atienden las recomendaciones internacionales en materia de censos de población y vivienda.

Además, se elabora el diseño conceptual en el que se identifican y analizan las necesidades de información de los usuarios, las cuales sirven de base para determinar el marco conceptual (temas, categorías, variables y clasificaciones) contenido en los cuestionarios.



Utilidad de la información censal

- Los recuentos universales son instrumentos básicos que ayudan a proveer a un país de la información necesaria para tomar decisiones, así como para diseñar y evaluar políticas públicas y programas de desarrollo.
- Los censos tienen la ventaja de que permiten recopilar, integrar y difundir información estadística a niveles geográficos pequeños (manzana y localidad).
- En consecuencia los censos y los conteos de población permiten conocer el cambio poblacional en un punto del tiempo, en un marco geográfico específico y en un contexto socioeconómico determinado.
- La correcta cuantificación de un número seleccionado de características de la población, en combinación con otras variables, permiten conocer el perfil demográfico y socioeconómico de la población, reconocer su diversidad en el territorio nacional y mostrar la evolución y las tendencias más relevantes de la dinámica poblacional.



Utilidad de la información censal

Los siguientes son ejemplos de la utilidad de la información, en relación con algunos tipos de usuarios:

- **Instancias de los tres órdenes de gobierno:** apoyar la toma de decisiones en campos como la educación, la salud, vivienda, servicios, poblaciones vulnerables, asignación de recursos, entre otros.
- **Instituciones y universidades:** para favorecer estudios e investigaciones sobre los factores que intervienen en la composición y evolución demográfica de la población, en su distribución en el territorio, y sobre diversa características socioeconómicas que contribuyen a explicar la situación que prevalece en diversos grupos de la población.
- **Organismos del sector privado:** para realizar estudios sobre la demanda de productos y servicios, lo que favorece al conocimiento del mercado y la inversión.



Utilidad de la información censal

- **Medios de comunicación:** para tener el contexto o antecedentes sobre diversos temas y como apoyo en sus artículos y reportajes.
- **Estudiantes y maestros:** para apoyar en la formación e investigación académica, con lo cual se fomenta la cultura estadística.
- **Público en general:** para contribuir al conocimiento de la realidad nacional.



Los informantes

Los usuarios a su vez juegan el papel de informantes, que para el caso de los censos y conteos, son las personas físicas o morales a quienes se les solicitan datos estadísticos y geográficos en términos de la Ley del Sistema Nacional de Información Estadística y Geográfica.

Los datos que proporcionan los informantes para fines estadísticos en los términos de dicha Ley, son estrictamente confidenciales y bajo ninguna circunstancia pueden utilizarse para otro fin que no sea el estadístico. (Artículo 37)



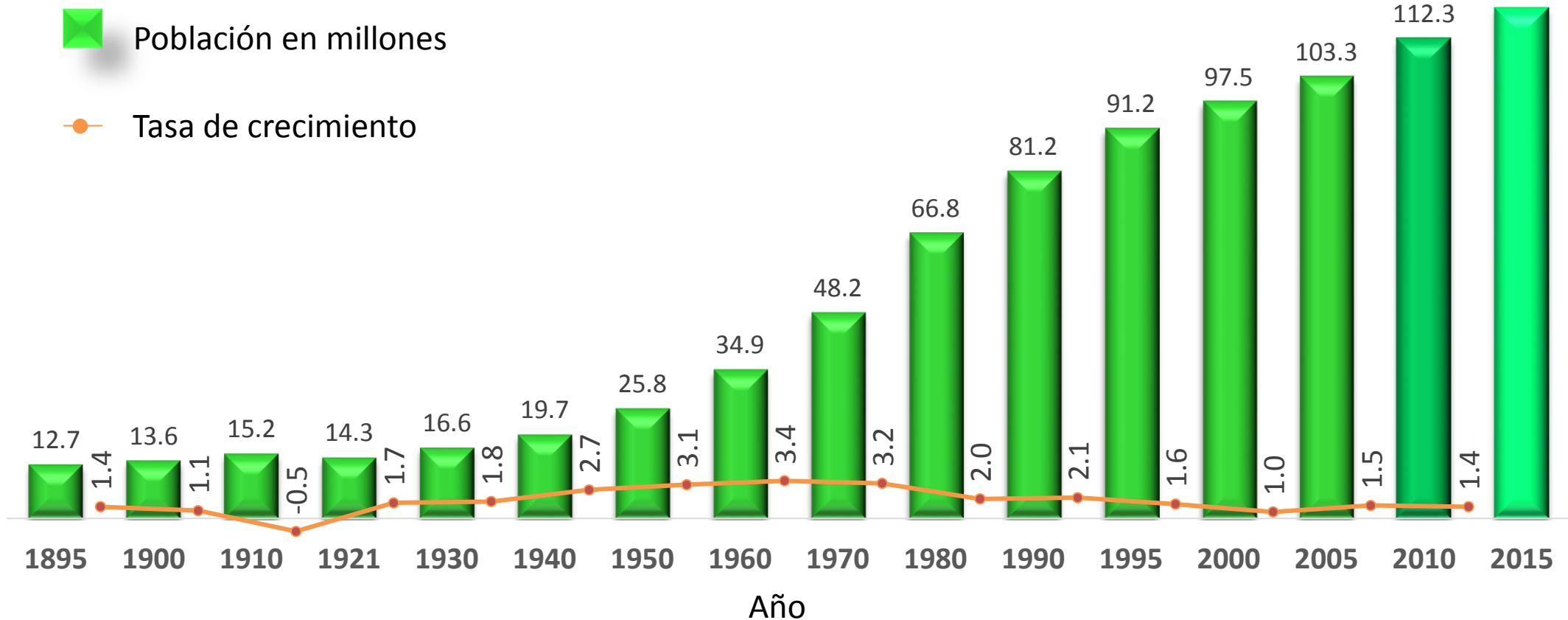
Metodología de los censos y conteos

Características metodológicas de censos y conteos de población y vivienda, 1865-2010

Año	Fecha oficial	Tipo de censo	Tipo de cédula
1895	20 de octubre	De hecho y derecho	Tres tipos de cuestionarios por vivienda
1900	28 de octubre	De hecho y derecho	Tres tipos de cuestionarios por vivienda
1910	27 de octubre	De hecho	Un cuestionario por vivienda
1921	30 de noviembre	De hecho	Un cuestionario por vivienda
1930	15 de mayo	De derecho	Un cuestionario colectivo (100 habitantes)
1940	6 de marzo	De derecho	Un cuestionario colectivo (80 habitantes)
1950	6 de junio	De derecho	Un cuestionario colectivo (45 habitantes)
1960	8 de junio	De derecho	Un cuestionario colectivo (50 habitantes)
1970	28 de enero	De derecho	Un cuestionario por vivienda (14 habitantes)
1980	4 de junio	De derecho	Un cuestionario por vivienda (10 habitantes)
1990	12 al 16 de marzo	De derecho	Un cuestionario por vivienda (10 habitantes)
1995	23 de octubre al 18 de noviembre	De derecho	Un cuestionario básico por vivienda y un ampliado a una muestra (12 y 10 habitantes respectivamente)
2000	7 al 18 de febrero	De derecho	Un cuestionario básico o un ampliado por vivienda (6 habitantes)
2005	4 al 29 de octubre	De derecho	Un cuestionario por vivienda (6 habitantes)
2010	31 de mayo al 25 de junio	De derecho	Un cuestionario básico o un ampliado por vivienda (6 habitantes)
2015	15 de marzo	De derecho	Un cuestionario por vivienda (6 habitantes)



Evolución de la población 1895-2015



INSTITUTO NACIONAL
DE ESTADÍSTICA Y GEOGRAFÍA

Censo 2010

El último Censo de Población y Vivienda se llevó a cabo del 31 de mayo al 25 de junio de 2010; el momento de referencia de la información se considera las cero horas del 12 de junio de 2010.

Tuvo como unidad de observación al residente habitual del territorio nacional (incluyendo a las personas sin vivienda), los hogares y las viviendas (particulares y colectivas).

El método de recolección fue la entrevista directa, mediante el uso de cuestionarios en formato impreso. No obstante, en algunos casos, cuando la población así lo prefirió, se permitió la entrevista telefónica o el autoempadronamiento por Internet, siempre bajo el control territorial de la cobertura por parte del INEGI.




INSTITUTO NACIONAL
DE ESTADÍSTICA Y GEOGRAFÍA

Censo 2010

Instrumentos de captación

Para la recolección de la información se utilizaron dos tipos de cuestionarios: uno básico y otro ampliado, este último incluyó las preguntas del primero e incorporó otras para profundizar más en los diversos temas. Se aplicó solo un tipo de cuestionario por vivienda.

El Cuestionario Básico, con 29 preguntas, se aplicó al total de la población; mientras que el Ampliado con 75, sólo en una muestra representativa de las viviendas del país. Este último, además de contener las preguntas del Básico, incluyó otras para profundizar en algunos temas.



Censo 2010

Instrumentos de captación

La muestra del Cuestionario Ampliado se diseñó con la intención de obtener estimaciones confiables para los ámbitos:

- Nacional
- Estatal
- Estatal por tamaño de localidad
 - Menos de 2 500 habitantes
 - De 2 500 a 14 999 habitantes
 - De 15 000 a 49 999 habitantes
 - 50 mil y más habitantes
- Municipal
- Localidades de 50 mil y más habitantes



Censo 2010

Instrumentos de captación

Aparte de los cuestionarios, se utilizó el inventario de viviendas, que actualmente se denomina Listado de Inmuebles. En el Censo 2010, su aplicación aseguró un marco de referencia, tanto para el universo de viviendas a cubrir como para otro tipo de inmuebles.



The image shows two pages of a form titled 'LISTADO DE INMUEBLES' (Inventory of Properties). The form is divided into two main sections, each with a header and several columns for data entry. The left page has a header with 'LISTADO DE INMUEBLES' and 'INFORMACIÓN GENERAL' (General Information). The right page has a header with 'LISTADO DE INMUEBLES' and 'INFORMACIÓN DETALLADA' (Detailed Information). The form contains multiple rows of data, with some cells highlighted in green. The bottom right corner of the right page contains a legend or key for the data entries.



Censo 2010

Operativos especiales

Se instrumentaron operativos especiales para censar a la población que habita en alojamientos colectivos (por razones de trabajo, educación, salud, seguridad u otros motivos); al personal del Servicio Exterior Mexicano residente en el extranjero, así como a la población que no tiene donde vivir y pernocta en lugares públicos.



INSTITUTO NACIONAL
DE ESTADÍSTICA Y GEOGRAFÍA

Censo 2010

Innovaciones

Entre las innovaciones del Censo 2010, se encontró el Cuestionario del Entorno Urbano, que por primera vez se aplicó en localidades con más de 5 mil habitantes. Este instrumento incorporó temas y variables que dan cuenta del entorno de las viviendas, concerniente a la infraestructura de las vialidades, la disponibilidad de mobiliario, la existencia de servicios urbanos y las condiciones de accesibilidad en las vías públicas a nivel de manzana y de vialidad que presentan estas localidades.



INSTITUTO NACIONAL
DE ESTADÍSTICA Y GEOGRAFÍA

Censo 2010

Innovaciones

También, se aplicó el Cuestionario de Localidad Rural en las localidades de 5 mil o menos habitantes, a través de éste se obtuvo información de temas como: acceso por carretera y transporte público, infraestructura y servicios, la presencia de grupos indígenas, así como algunos aspectos económicos y sociales de estas localidades.



Formulario de Censo de Población y Vivienda 2010, Cuestionario de Localidad Rural. El formulario contiene secciones para datos generales de la localidad, información sobre el acceso por carretera y transporte público, infraestructura y servicios, presencia de grupos indígenas, y aspectos económicos y sociales.



INSTITUTO NACIONAL
DE ESTADÍSTICA Y GEOGRAFÍA

Censo 2010

Innovaciones

Otra novedad del Censo 2010, fue la **Encuesta de Verificación**, que se realizó para identificar y, en algunos casos, corregir la condición de habitación de las viviendas (deshabitadas o de uso temporal) durante el periodo de Enumeración.

Además se efectuó la **Encuesta de Posenumeración**, con el propósito de medir la cobertura y calidad de la información captada.



Censo 2010

Innovaciones

En las últimas décadas, la presentación de los resultados de censos y conteos se ha realizado en plazos cada vez más breves, gracias al aprovechamiento de las innovaciones tecnológicas y a la implementación de sistemas de procesamiento. Por ejemplo, los resultados preliminares del Censo 2010 se presentaron en diciembre de ese mismo año, y los definitivos en marzo del siguiente.

Con el fin de mostrar una panorámica del desarrollo del Censo, los resultados van acompañados de las características metodológicas y conceptuales aplicadas durante el levantamiento y procesamiento de la información.



Evolución de la temática

La temática captada en los censos y conteos realizados de 1990 a la fecha se muestra en las siguientes tablas, incluyendo la que se captó en la Encuesta Intercensal 2015.

Características de la vivienda

VARIABLE	1990	1995	2000	2005	2010	2015
Material en paredes	•	•	•		•	•
Material en techos	•	•	•		•	•
Material en pisos	•	•	•	•	•	•
Disponibilidad de cocina	•	•	•		•	•
Cocina exclusiva	•	•	•			
Condición de cocinar						•
Lugar donde cocinan						•
Condición de uso para actividad						•
Número de dormitorios	•	•	•	•	•	•
Número de cuartos	•	•	•	•	•	•
Disponibilidad de agua entubada	•	•	•	•	•	•

Continúa...



INSTITUTO NACIONAL
DE ESTADÍSTICA Y GEOGRAFÍA



Variables exclusivas del Cuestionario Ampliado

Evolución de la temática

Características de la vivienda

VARIABLE	1990	1995	2000	2005	2010	2015
Dotación de agua			•		•	
Disponibilidad de servicio sanitario	•	•	•	•	•	•
Exclusividad del sanitario		•	•		•	•
Conexión de agua del sanitario	•	•	•	•	•	•
Disponibilidad de drenaje	•	•	•		•	•
Destino de aguas negras		•				
Destino de aguas jabonosas		•				
Disponibilidad de electricidad	•	•	•	•	•	•
Número de focos						•
Número de focos ahorradores						•
Combustible utilizado para cocinar	•	•	•		•	•
Tenencia de la vivienda	•	•	•		•	•
Condición de existencia de escrituras o título de propiedad						•

Variables exclusivas del Cuestionario Ampliado


continúa...

Evolución de la temática

...conclusión

Características de la vivienda

VARIABLE	1990	1995	2000	2005	2010	2015
Condición de crédito para adquisición						•
Institución o persona otorgante del crédito						•
Condición de pago de crédito						•
Antigüedad de la vivienda			•			
Adquisición de la vivienda					•	•
Bienes en la vivienda			•	•	•	•
Equipamiento de la vivienda					•	•
Eliminación de basura			•		•	•
Periodicidad de recolección			•			
Condición de separación de residuos						•
Condición de reutilización de residuos para alimentar animales						•
Condición de reutilización de residuos para las plantas						•
Condición de reutilización de residuos para vender o regalar						•

 Variables exclusivas del Cuestionario Ampliado



INSTITUTO NACIONAL
DE ESTADÍSTICA Y GEOGRAFÍA

Evolución de la temática

Residentes habituales, hogares y lista de personas

VARIABLE	1990	1995	2000	2005	2010	2015
Número de personas	•	•	•	•		
Gasto común	•	•	•	•		
Número de hogares	•	•	•	•		
Listado de personas	•	•	•	•	•	•
Verificación de listado de personas		•			•	•
Alimentación					•	•
Condición de ingreso monetario por ayuda de alguna persona que vive en otro país						•
Condición de ingreso monetario por ayuda de alguna persona que vive en otra vivienda dentro del país						•
Condición de ingreso monetario por programas del gobierno						•
Condición de ingreso monetario por jubilación o pensión						



INSTITUTO NACIONAL
DE ESTADÍSTICA Y GEOGRAFÍA



VARIABLES EXCLUSIVAS DEL CUESTIONARIO AMPLIADO

Evolución de la temática

Características demográficas y sociales de la población

VARIABLE	1990	1995	2000	2005	2010	
Parentesco	•	•	•	•	•	•
Sexo	•	•	•	•	•	•
Edad	•	•	•	•	•	•
Condición de registro de nacimiento						•
Identificación de la madre					•	•
Identificación del padre					•	•
Condición de residencia		•				•
Afiliación a servicios de salud		•	•	•	•	•
Tipo de discapacidad		•	•		•	•
Causa de discapacidad			•		•	
Uso de servicios de salud			•		•	•
Autoadscripción afrodescendiente						•
Comprensión de lengua indígena					•	•
Autoadscripción indígena			•		•	•
Condición de habla de lengua indígena	•	•	•	•	•	•
Tipo de lengua	•	•	•	•	•	•

Continúa...



INSTITUTO NACIONAL
DE ESTADÍSTICA Y GEOGRAFÍA



Variables exclusivas del Cuestionario Básico

Variables exclusivas del Cuestionario Ampliado

Evolución de la temática

...conclusión

Características demográficas y sociales de la población

VARIABLE	1990	1995	2000	2005	2010	2015
Condición de habla española	•	•	•	•	•	•
Alfabetismo	•	•	•	•	•	•
Asistencia escolar	•	•	•	•	•	•
Alguna vez fue a la escuela		•				
Causa de abandono escolar			•			
Otros estudios técnicos o comerciales		•				
Número de años que aprobó en esa carrera		•				
Antecedente escolar		•	•	•	•	
Nombre de la carrera			•		•	
Religión	•		•		•	
Situación conyugal	•	•	•		•	•
Identificación del cónyuge					•	
Número de uniones		•				
Edad a la primera unión		•				
Edad a la primera disolución		•				
Nivel y grado escolar	•	•	•	•	•	•



INSTITUTO NACIONAL
DE ESTADÍSTICA Y GEOGRAFÍA

Variables exclusivas del Cuestionario Ampliado

Evolución de la temática

Características económicas de la población

VARIABLE	1990	1995	2000	2005	2010	2015
Condición de actividad económica	•	•	•		•	•
Verificación de condición de actividad		•	•		•	•
Ocupación u oficio	•	•	•		•	•
Tareas o funciones		•	•		•	•
Situación en el trabajo	•	•	•		•	•
Prestaciones laborales			•		•	•
Horas trabajadas	•	•	•		•	
Ingresos por trabajo	•	•	•		•	•
Sector de actividad económica	•	•	•		•	•
Lugar de trabajo			•		•	
Otros ingresos		•	•		•	
Cuánto recibe de otros ingresos		•	•			
Subsidios sociales		•				
Actividades agropecuarias y forestales				•		



INSTITUTO NACIONAL
DE ESTADÍSTICA Y GEOGRAFÍA



Variables exclusivas del Cuestionario Ampliado

Evolución de la temática

Trabajo no remunerado


VARIABLE	1990	1995	2000	2005	2010	2015
Condición de participación en el trabajo no remunerado						•
Tiempo dedicado a atender a personas con discapacidad que necesitan cuidados especiales						•
Tiempo dedicado a atender a personas enfermas que necesitan cuidados especiales						•
Tiempo dedicado a atender a alguna niña o niño sano menor de 6 años						•
Tiempo dedicado a atender a alguna niña o niño sano de 6 a 14 años						•
Tiempo dedicado a atender a alguna persona de 60 o más años que requiera cuidados continuos						•
Tiempo dedicado a preparar o servir los alimentos para su familia						•
Tiempo dedicado a limpiar su casa, lavar o planchar la ropa de su familia						•
Tiempo dedicado a hacer las compras para la comida o la limpieza						•



Evolución de la temática

Fecundidad y mortalidad

VARIABLE	1990	1995	2000	2005	2010	2015
Número de hijos nacidos vivos	•		•	•	•	•
Hijos fallecidos			•		•	•
Hijos sobrevivientes	•		•	•	•	•
Fecha de nacimiento del último hijo nacido vivo			•		•	•
Sobrevivencia del último hijo nacido vivo			•		•	•
Edad al morir			•		•	•


 Variables exclusivas del Cuestionario Ampliado



Evolución de la temática

Migración interna

VARIABLE	1990	1995	2000	2005	2010	2015
Lugar de nacimiento	•	•	•		•	•
Condición de posesión de nacionalidad mexicana						•
Condición de migración		•				
Verificación de condición de migración		•				
Lugar de residencia anterior	•	•	•	•		
Tiempo de residencia anterior		•				
Tiempo de residencia actual		•				
Lugar de residencia en fecha fija	•	•	•	•	•	•
Causa de la emigración			•			
Municipio de residencia en una fecha fija		•	•		•	

 Variables exclusivas del Cuestionario Ampliado



INSTITUTO NACIONAL
DE ESTADÍSTICA Y GEOGRAFÍA

Evolución de la temática

Migración internacional

VARIABLE	1990	1995	2000	2005	2010	2015
Condición de migración internacional		•	•		•	
Número de personas migrantes		•	•		•	
Condición de residencia		•	•		•	
Parentesco		•				
Sexo		•	•		•	
Edad		•	•		•	
Lugar de origen		•	•		•	
Fecha de emigración		•	•		•	
País de destino		•	•		•	
Número de emigración		•				
País de residencia actual		•	•		•	
Fecha de retorno		•	•		•	
Condición de residencia actual		•			•	



INSTITUTO NACIONAL
DE ESTADÍSTICA Y GEOGRAFÍA

Variables exclusivas del Cuestionario Ampliado

Evolución de la temática

Movilidad cotidiana

VARIABLE	1990	1995	2000	2005	2010	2015
Municipio de estudio						•
Entidad o país de estudio						•
Condición de traslado y tiempo de desplazamiento al lugar de estudio						•
Medio de traslado al lugar de estudio						•
Municipio de trabajo						•
Entidad o país de trabajo						•
Condición de traslado y tiempo de desplazamiento al lugar de trabajo						•
Medio de traslado al lugar de trabajo						•



INSTITUTO NACIONAL
DE ESTADÍSTICA Y GEOGRAFÍA



Variables exclusivas del Cuestionario Ampliado

Censo 2010

Productos. Tabulados

The image displays three overlapping screenshots of Excel spreadsheets containing census data. The top spreadsheet is titled 'INEGI. Censo de Población y Vivienda 2010: Tabulados del Cuestionario Básico' and shows population data by state and municipality. The middle spreadsheet is titled 'INEGI. Censo de Población y Vivienda 2010: Tabulados del Cuestionario Ampliado' and shows data on higher education enrollment. The bottom spreadsheet is titled 'Localidades con transporte público y población por entidad federativa según tiempo de traslado a la cabecera municipal' and shows data on public transport and population by state.

- Tabulados del Cuestionario Básico, nacional con desglose por entidad federativa y municipio
- Tabulados del Cuestionario Ampliado, nacional con desglose por entidad federativa y municipio
- Tabulados sobre infraestructura y características de las localidades con menos de 5 mil habitantes
- Tabulados sobre infraestructura y características del entorno urbano



INSTITUTO NACIONAL
DE ESTADÍSTICA Y GEOGRAFÍA



Sitio
INEGI

Censo 2010

Productos. Publicaciones



- Principales resultados del Censo de Población y Vivienda 2010
- Panorama sociodemográfico de los 125 municipios con menor IDH
- Panorama de las religiones en México 2010
- Perfil sociodemográfico de los Estados Unidos Mexicanos
- Perfil sociodemográfico de localidades con presencia de población afroamericana de Oaxaca



Censo 2010

Productos. Publicaciones



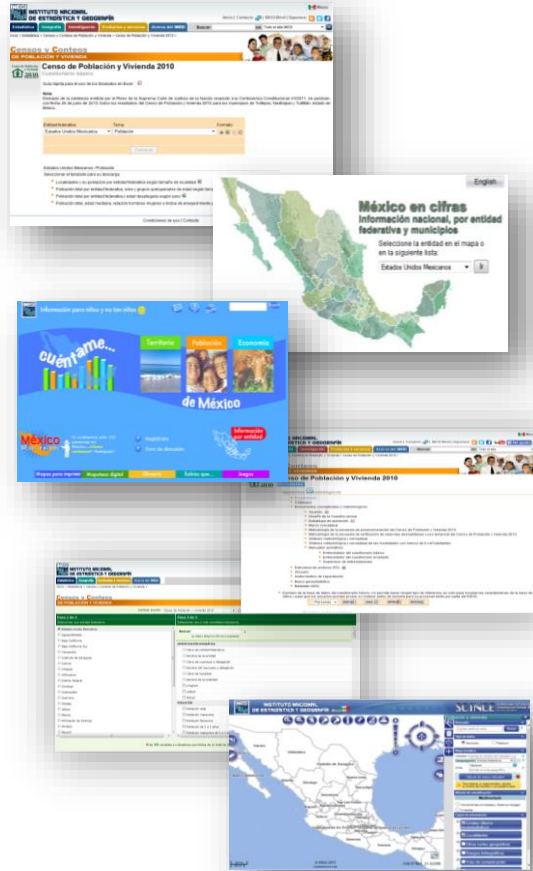
- Delimitación de las zonas metropolitanas de México 2010
- Los profesionistas en Hidalgo 2010
- Las personas con discapacidad en México, una visión al 2010



INSTITUTO NACIONAL
DE ESTADÍSTICA Y GEOGRAFÍA

Censo 2010

Productos. Sistemas y bases de datos



- Microdatos de la Muestra del Censo
- Principales resultados por localidad (ITER)
- Principales resultados por AGEB y manzana urbana
- Resultados sobre localidades con menos de 5 mil habitantes.
- Sistema para la consulta de información censal (SCINCE)
- Consulta interactiva de datos
- México en cifras. Información nacional, por entidad federativa y municipios
- Cuéntame... Información para niños y no tan niños



Censo 2010

Productos. Documentos metodológicos



- Acuerdo
- Clasificaciones
- Diseño de la Muestra Censal
- Estrategia de Operación
- Manuales operativos
 - Del Entrevistador del Cuestionario Básico
 - Del Entrevistador del Cuestionario Ampliado
 - Del Supervisor de Entrevistadores
- Marco Conceptual



Censo 2010

Productos. Documentos metodológicos



- Resultados de la Encuesta de Posenumeración
- Resultados de la Encuesta de Verificación de Viviendas Deshabitadas y Uso Temporal
- Síntesis Metodológica y Conceptual
- Síntesis Metodológica y Conceptual de las Localidades con Menos de 5 Mil Habitantes
- Síntesis Metodológica y Conceptual del Entorno Urbano



Censo 2010

Otros servicios

El Instituto también atiende requerimientos especiales de información que por sus características temáticas y desglose geográfico no pueden ser resueltos con los datos publicados. Estas peticiones son demandadas por parte de los sectores público, privado y académico, así como de la población en general.

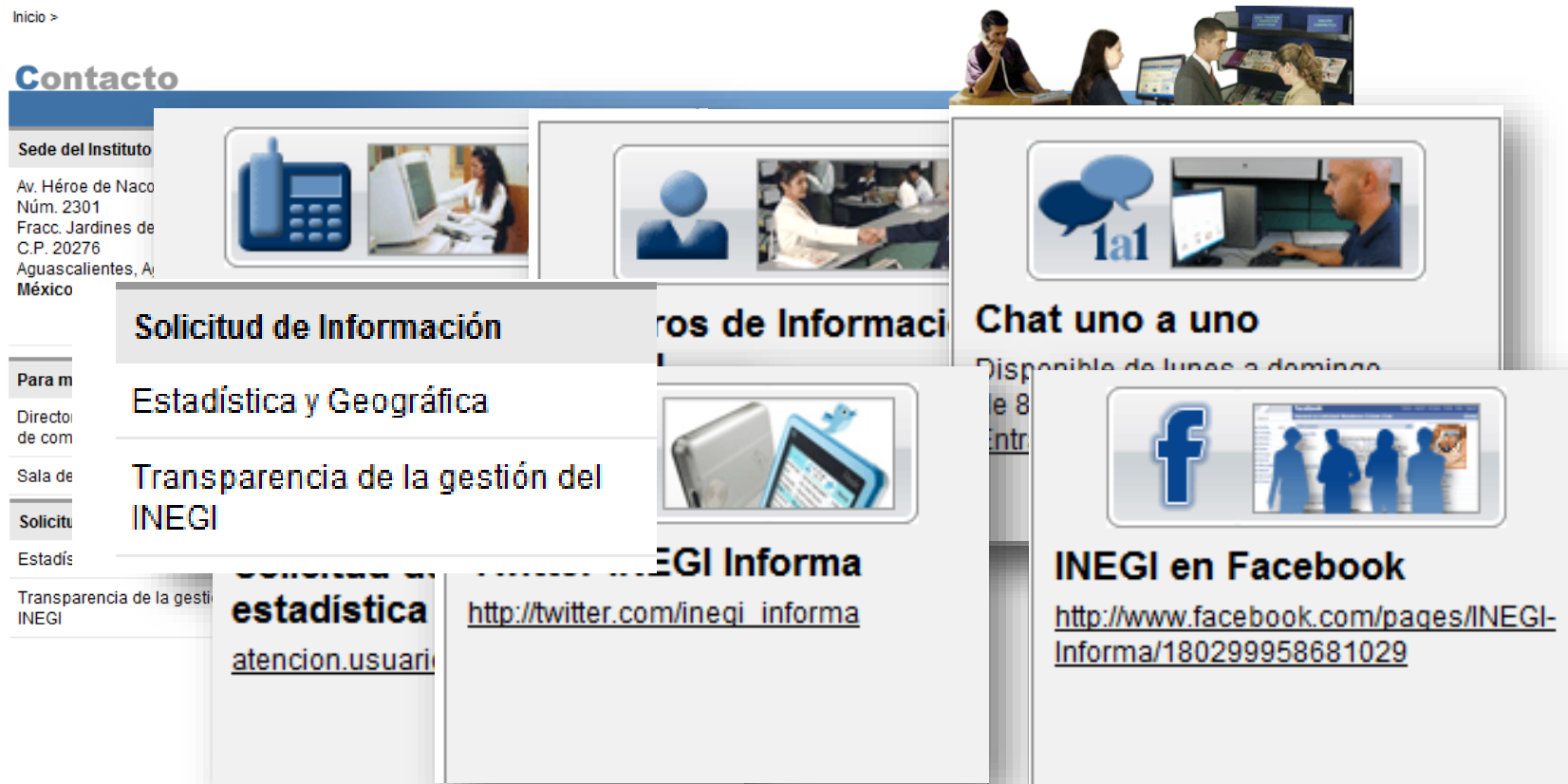
Las solicitudes se dividen en dos tipos: las que requieren de generar información estadística y las que solicitan información de carácter administrativo, metodológico y conceptual.



Censo 2010

Otros servicios

Los requerimientos especiales de información se atienden a través de la Dirección General de Vinculación y Servicio Público de Información, bajo los siguientes canales:



The image shows a screenshot of the INEGI website with several service channels highlighted in callout boxes. At the top right, there is a small photograph of staff members at a service desk. The main content area includes a 'Contacto' section with the following details:

Contacto

Sede del Instituto
Av. Héroe de Naco
Núm. 2301
Fracc. Jardines de
C.P. 20276
Aguascalientes, A.
México

Solicitud de Información
Estadística y Geográfica
Transparencia de la gestión del INEGI

Chat uno a uno
Disponible de lunes a domingo
de 8 a 18 horas

INEGI Informa
http://twitter.com/ineqi_informa

INEGI en Facebook
<http://www.facebook.com/pages/INEGI-Infoma/180299958681029>

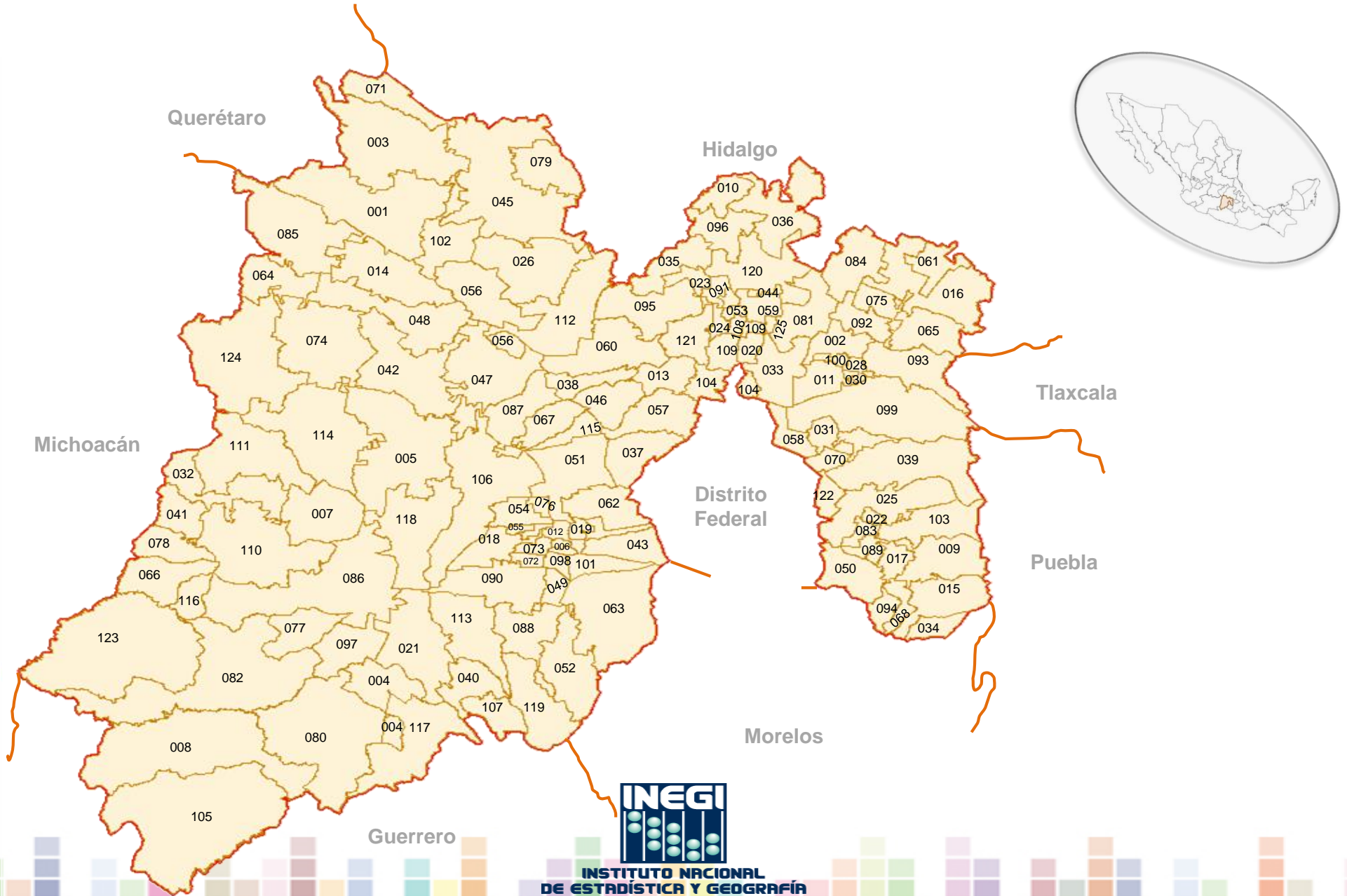
At the bottom of the page, there is a decorative bar with a grid of colorful squares in shades of blue, green, yellow, and orange.

Resultados del estado de México

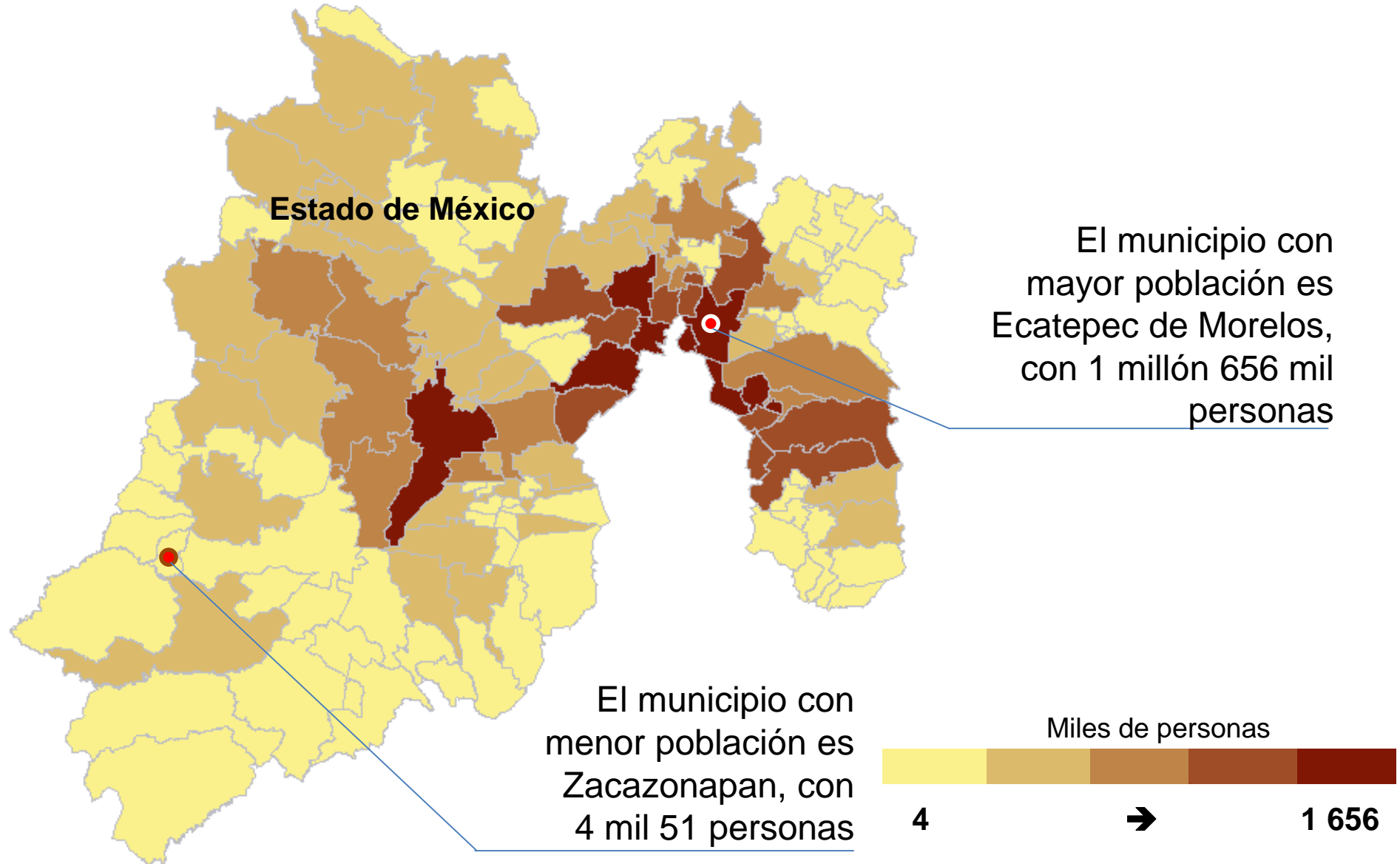


INSTITUTO NACIONAL
DE ESTADÍSTICA Y GEOGRAFÍA

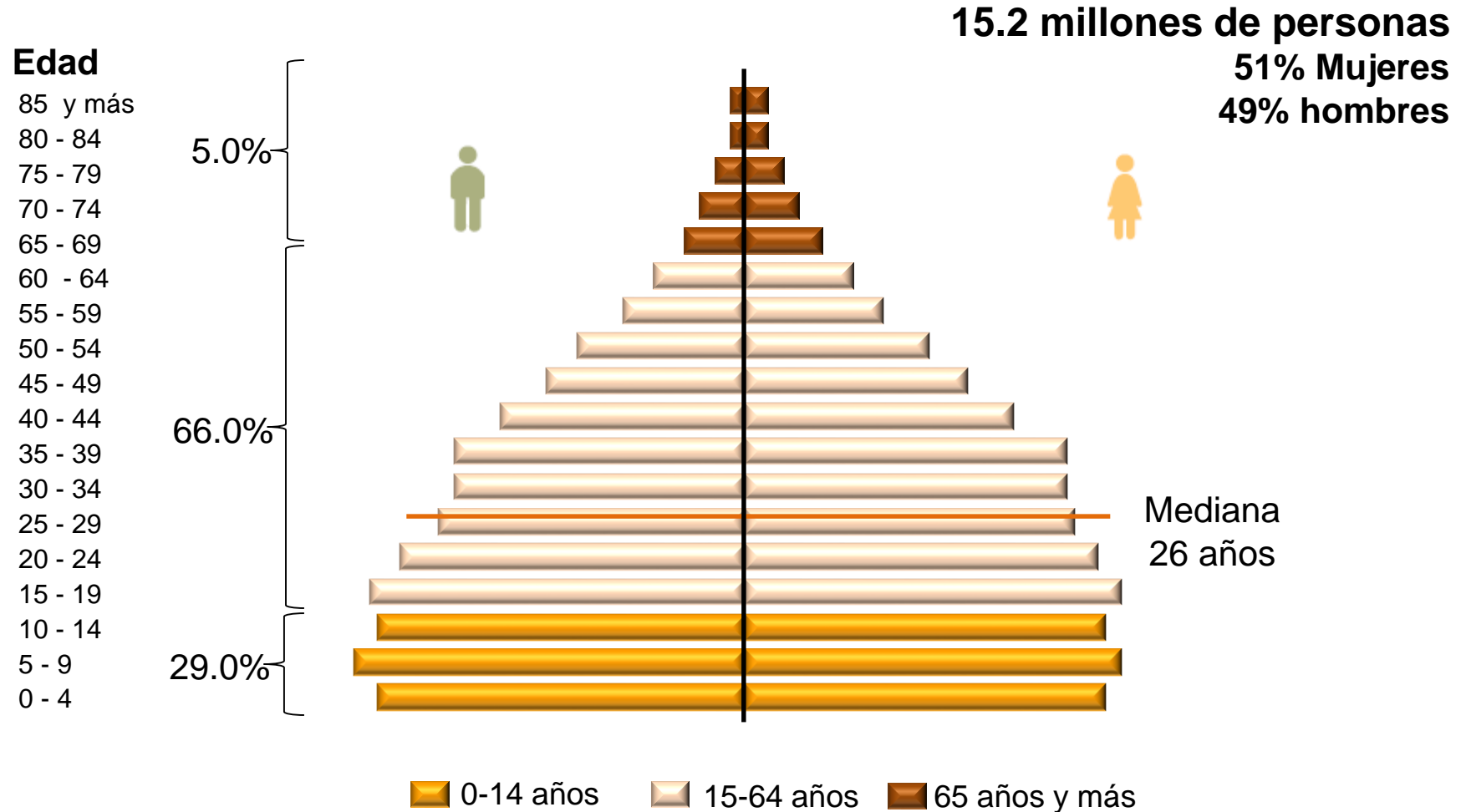
División político-administrativa



Población total



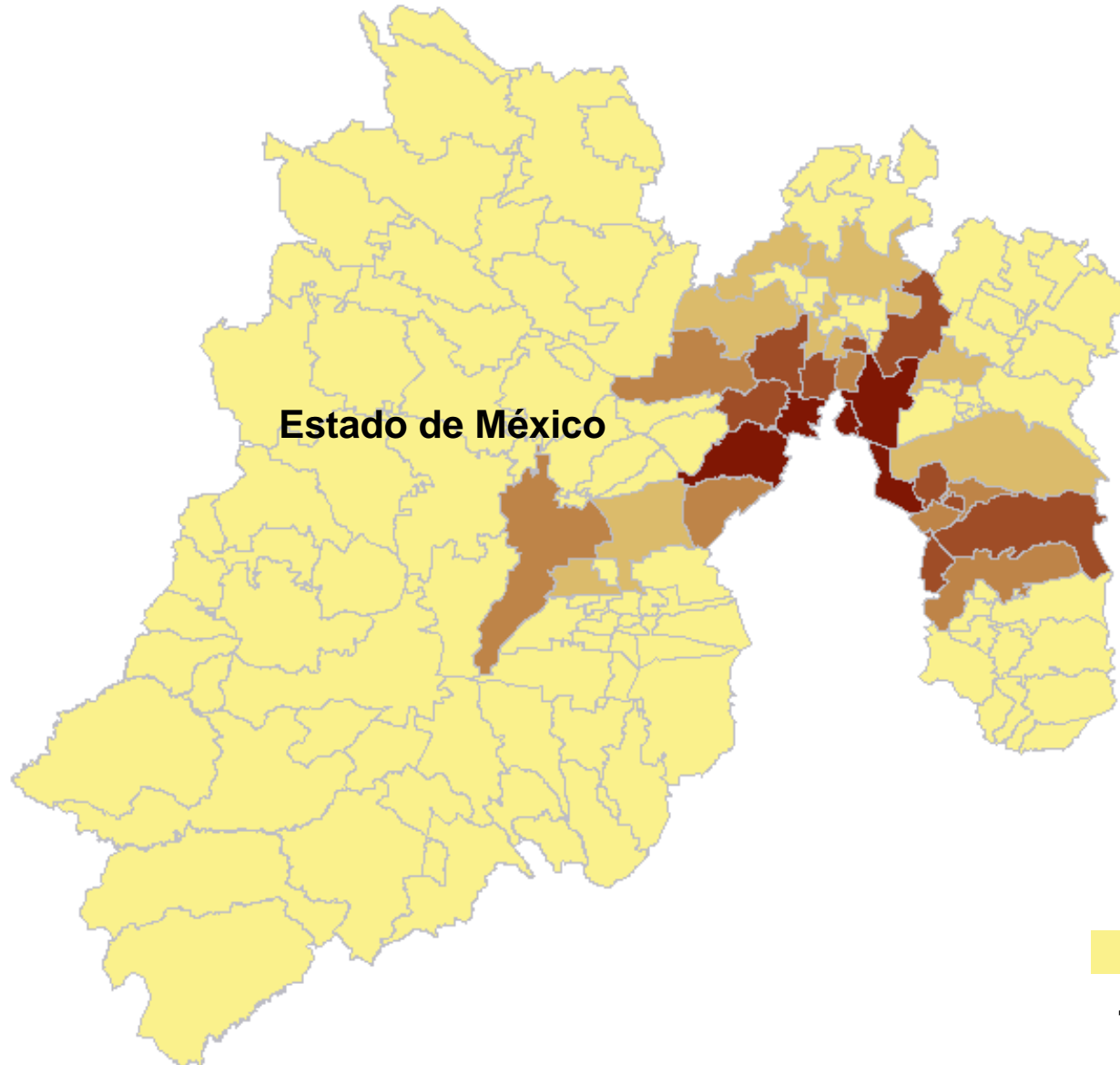
Estructura de la Población



INSTITUTO NACIONAL
DE ESTADÍSTICA Y GEOGRAFÍA

Porcentaje de población nacida en otra entidad

5.6 millones de personas
52% Mujeres y
48% hombres



Porcentaje de personas

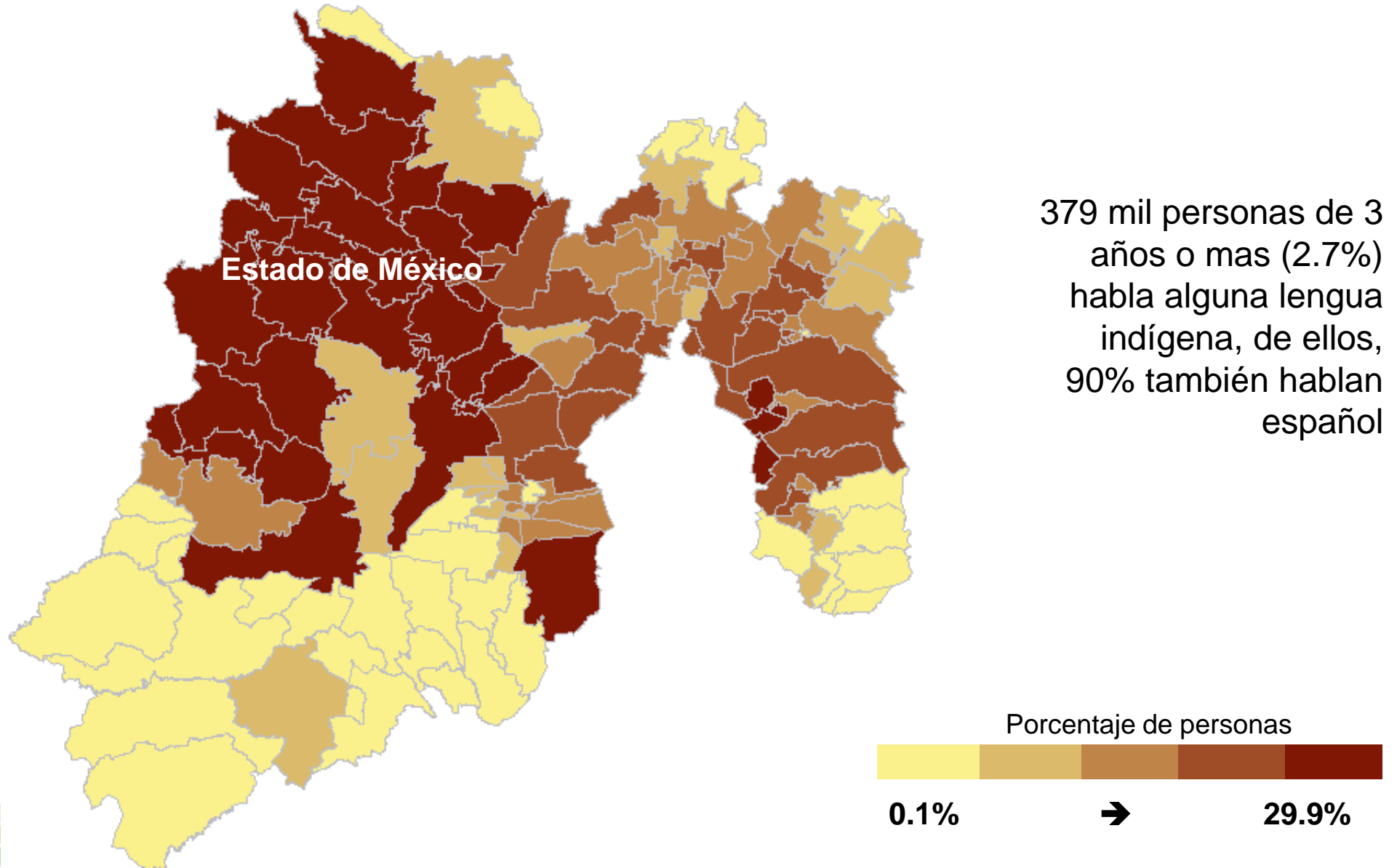


1.8%

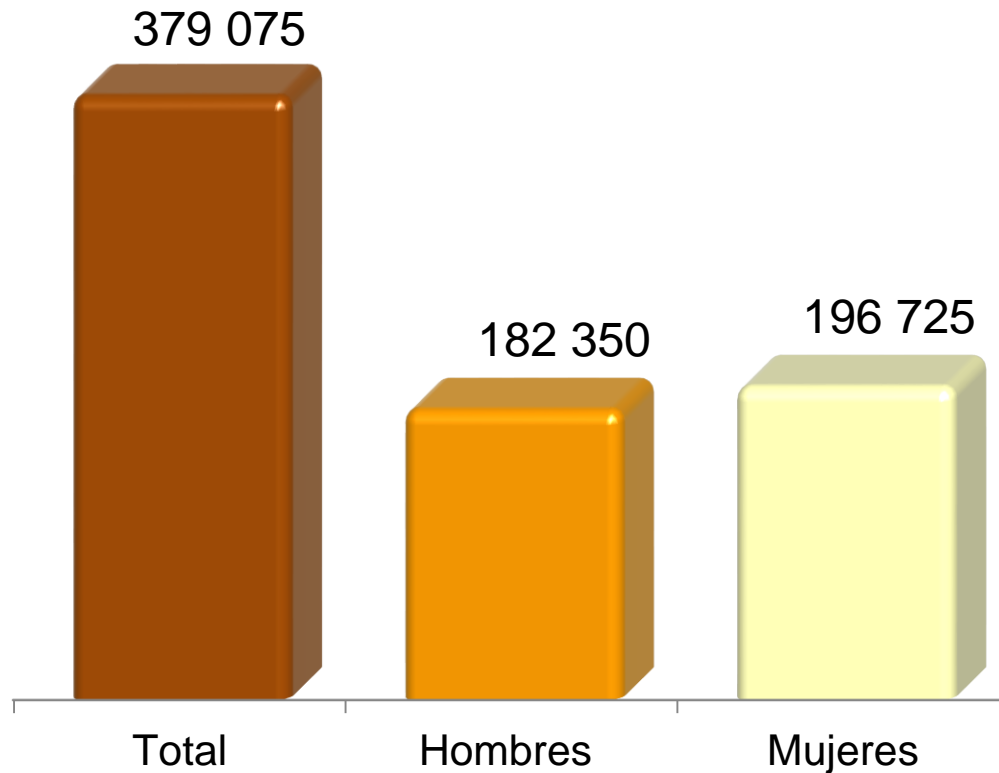


59.6%

Porcentaje de población de 3 años o más de edad que habla alguna lengua indígena



Población de 3 años o más de edad que habla alguna lengua indígena, según sexo

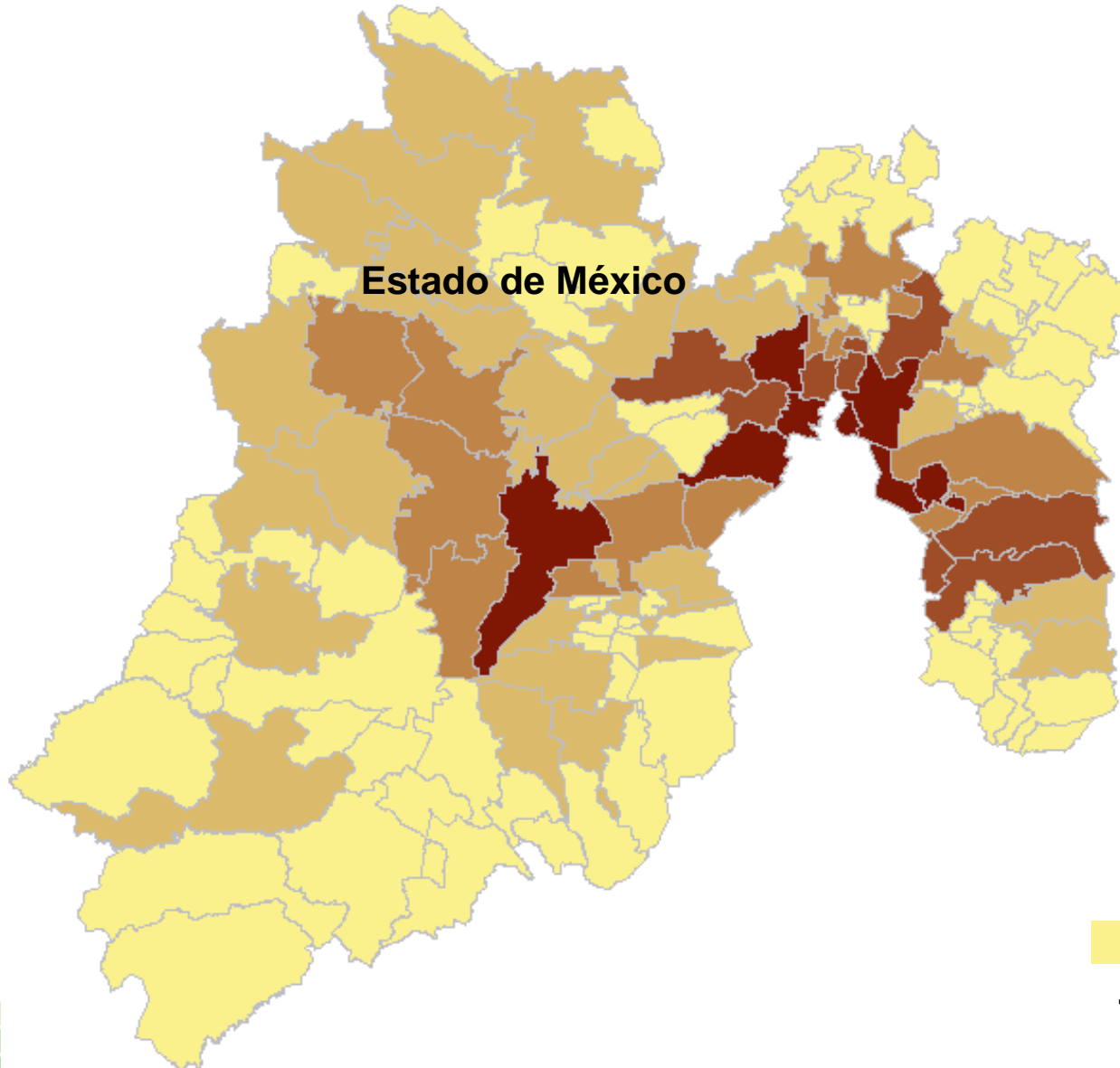


Lengua indígena más hablada

Lengua	Hablantes
Mazahua	116 240
Otomí	97 820
Náhuatl	61 670
Mixteco	25 489



Población soltera o nunca unida de 12 años o más de edad



4 millones de personas
49% Mujeres y
51% hombres

De las 11.5 millones
de personas de 12
años o más, 4
millones (35%) son
solteras.

Miles de personas

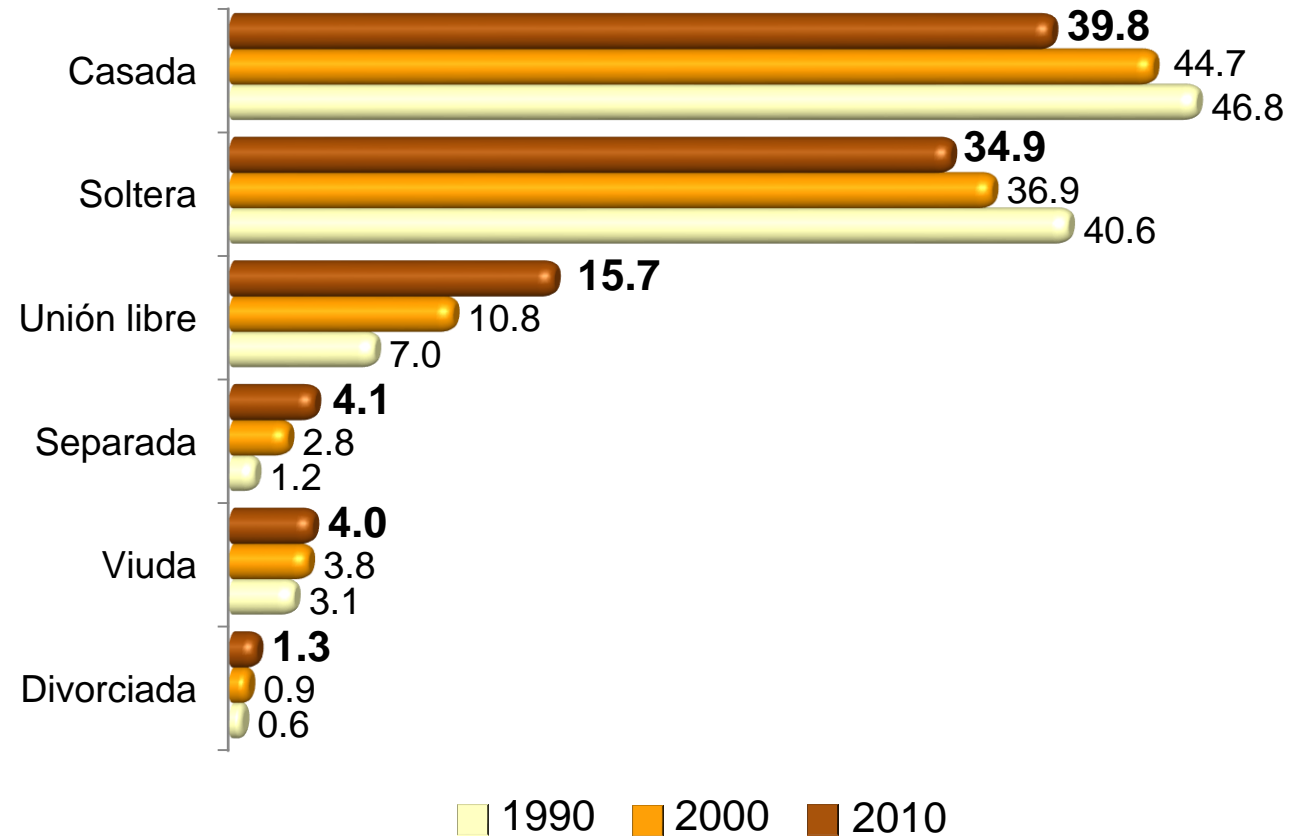


1

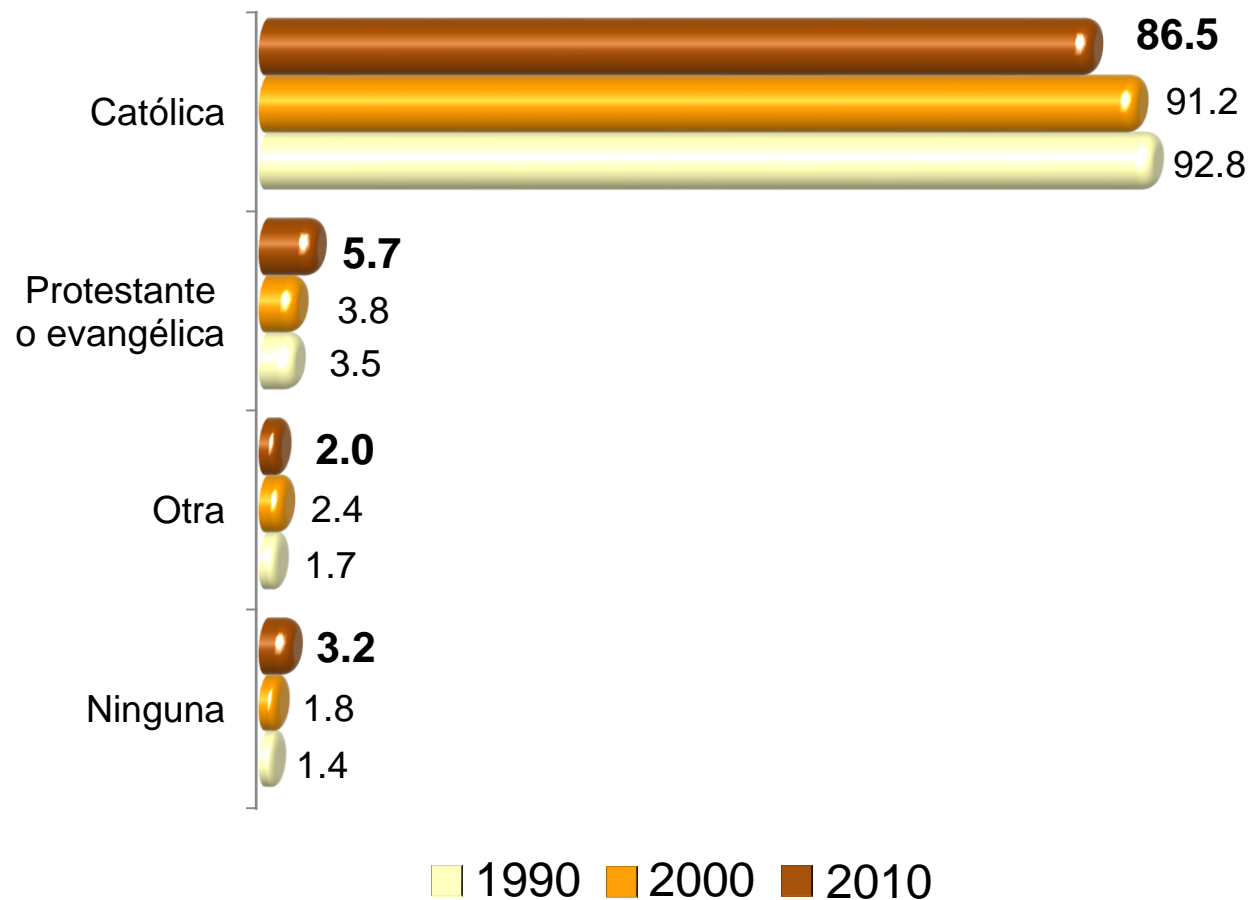


455

Distribución porcentual de la población de 12 años y más según situación conyugal, 1990, 2000 y 2010

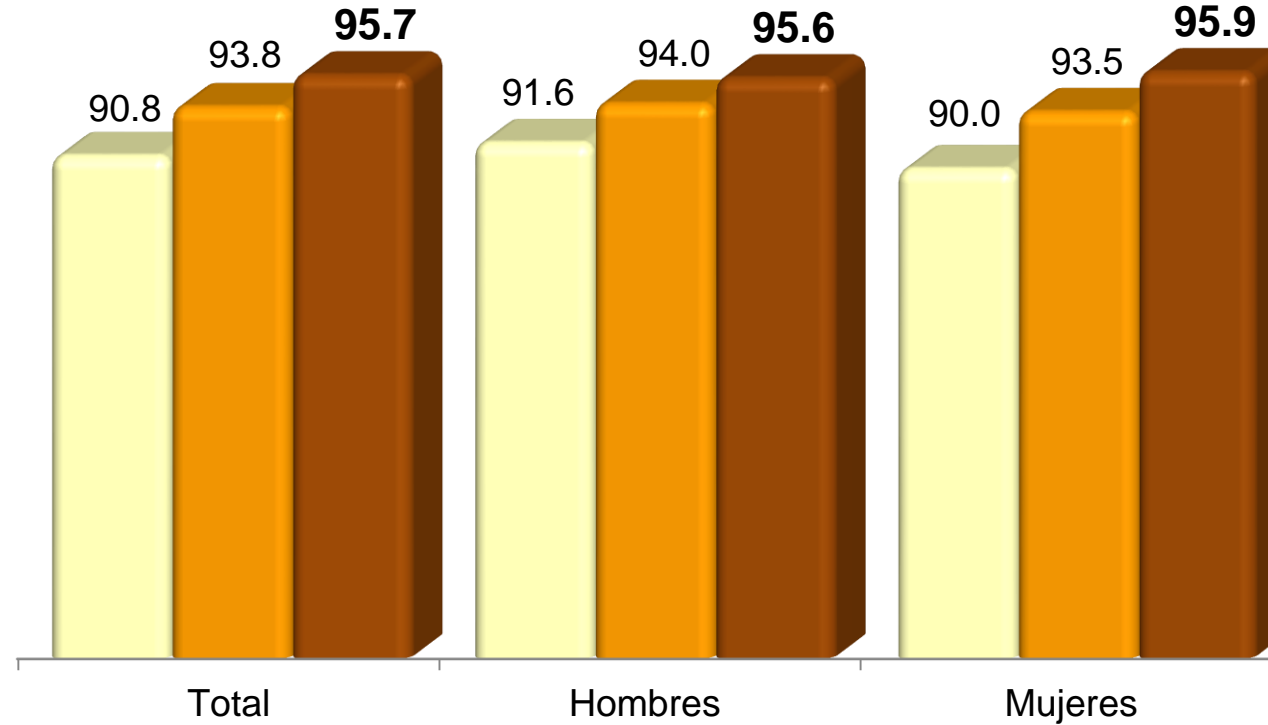


Distribución porcentual de la población de 5 años y más según religión, 1990, 2000 y 2010



INSTITUTO NACIONAL
DE ESTADÍSTICA Y GEOGRAFÍA

Porcentaje de población de 6 a 14 años que asiste a la escuela según sexo, 1990, 2000 y 2010

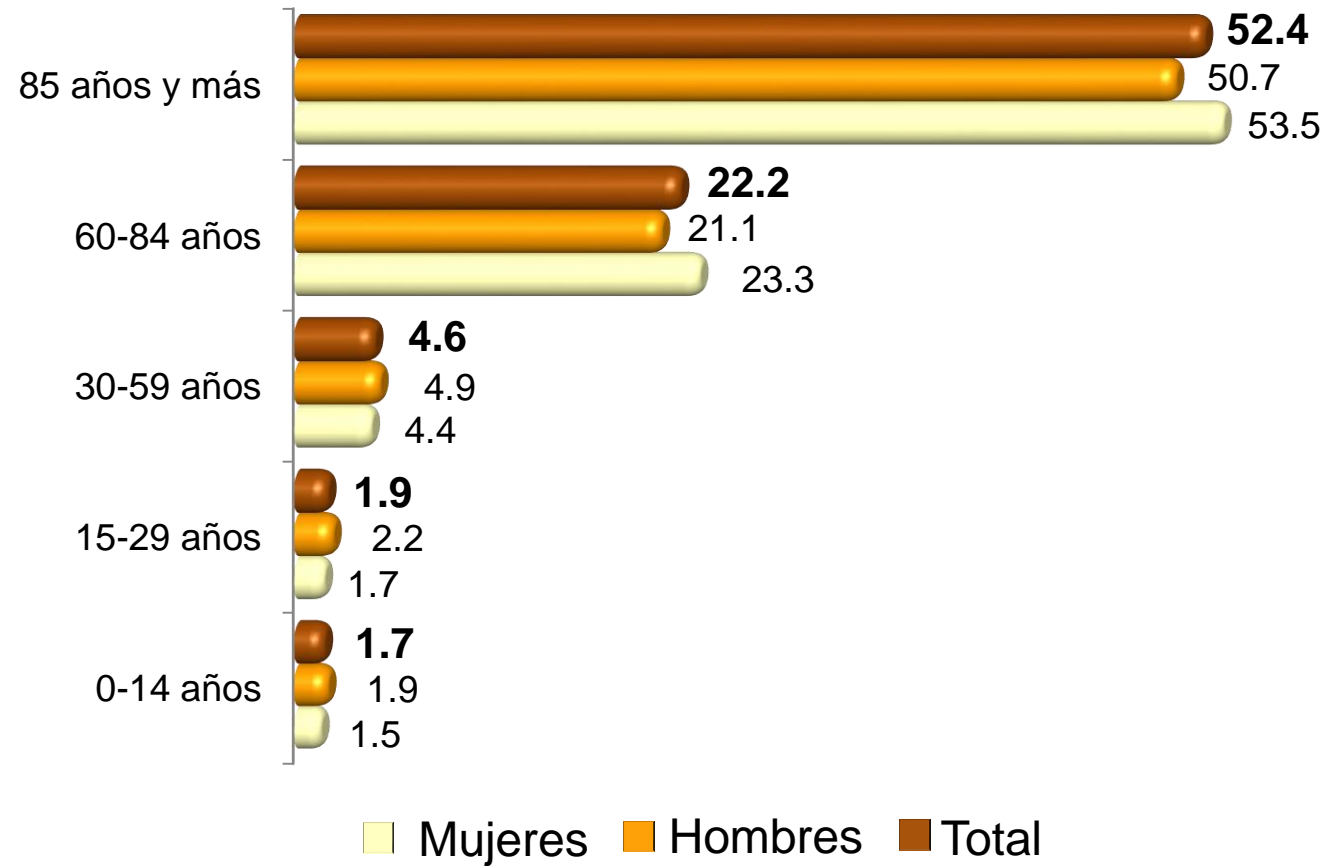


1990 2000 2010

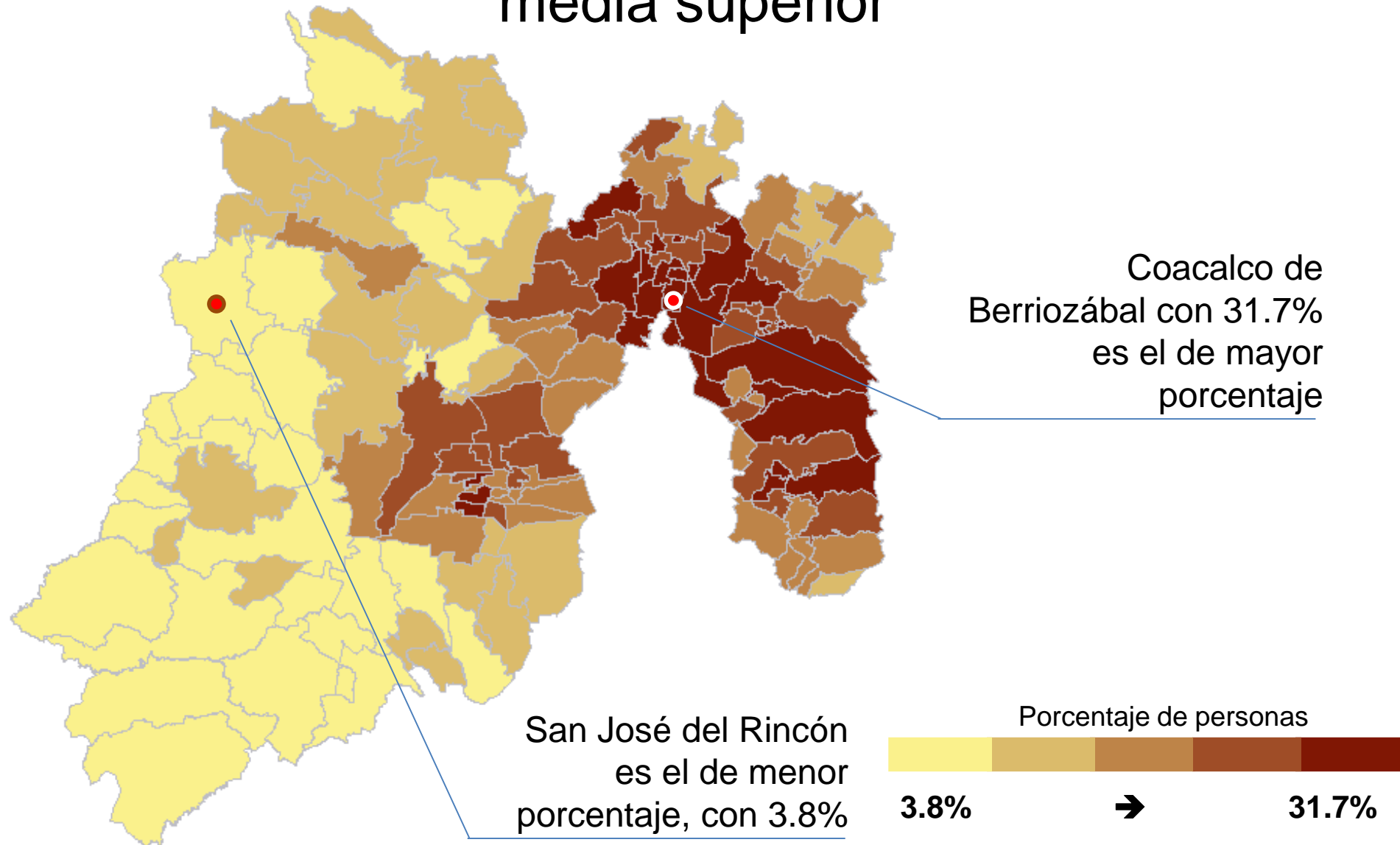


INSTITUTO NACIONAL
DE ESTADÍSTICA Y GEOGRAFÍA

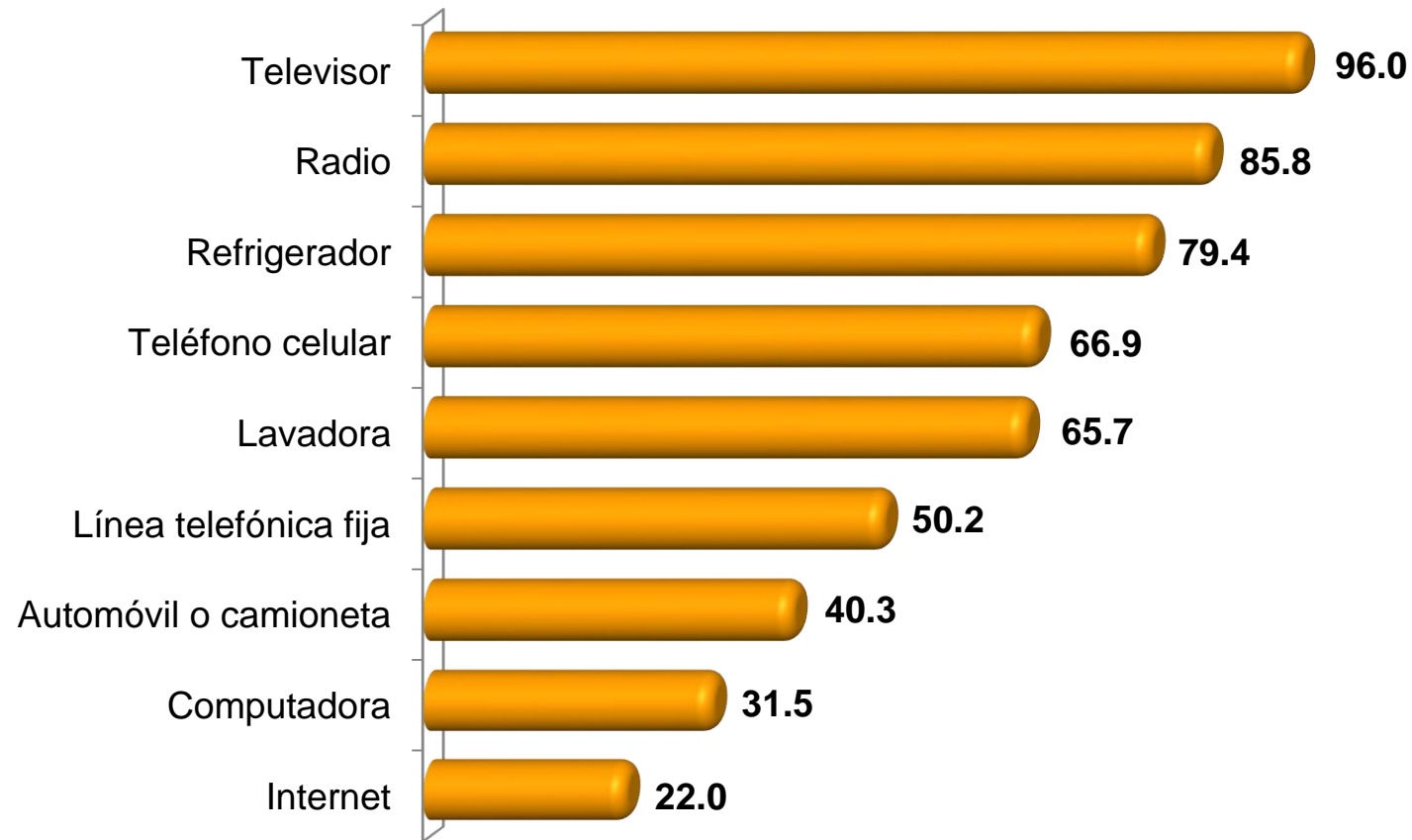
Porcentaje de población con discapacidad por grandes grupos de edad y sexo



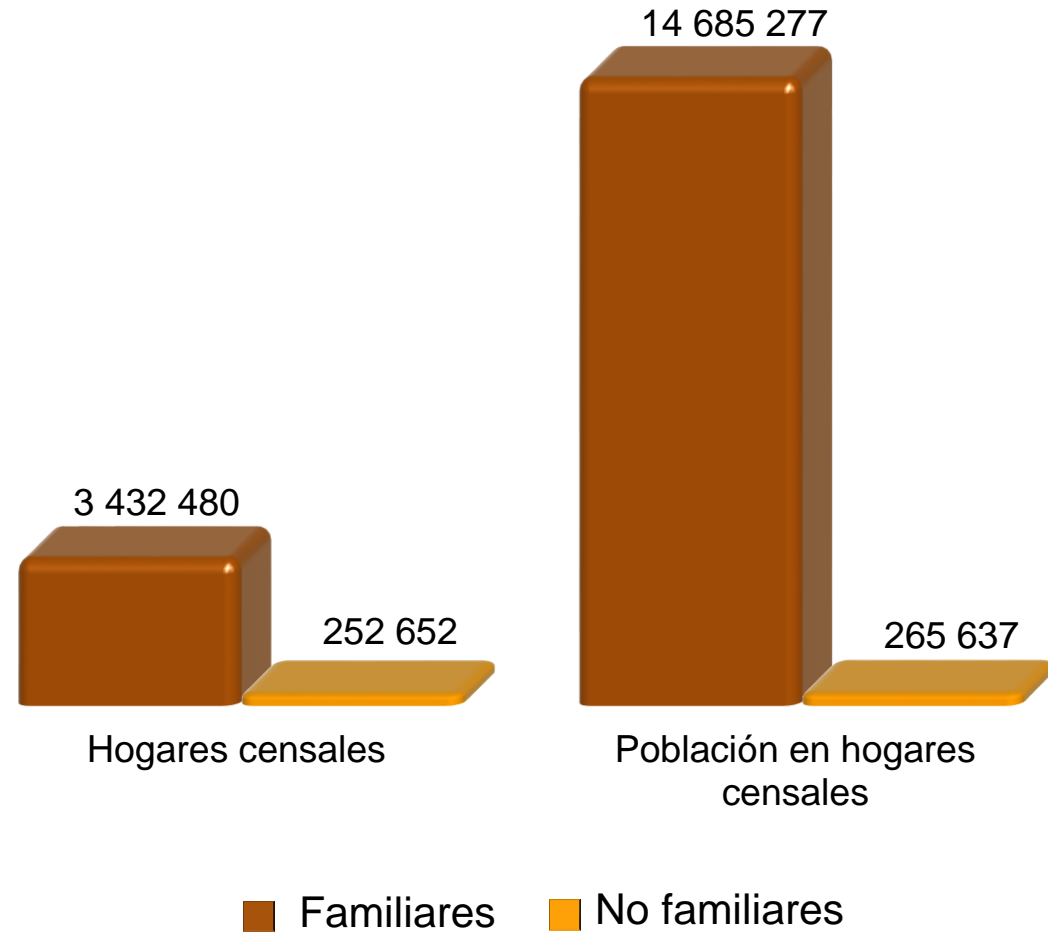
Porcentaje de población ocupada de 12 años y más con al menos un grado aprobado en educación media superior



Porcentaje de viviendas particulares habitadas según bienes de que disponen



Hogares según tipo y su población





Conociendo México

01 800 111 46 34

www.inegi.org.mx

atencion.usuarios@inegi.org.mx



[@inegi_informa](https://twitter.com/inegi_informa)



INEGI Informa



**INSTITUTO NACIONAL
DE ESTADÍSTICA Y GEOGRAFÍA**

